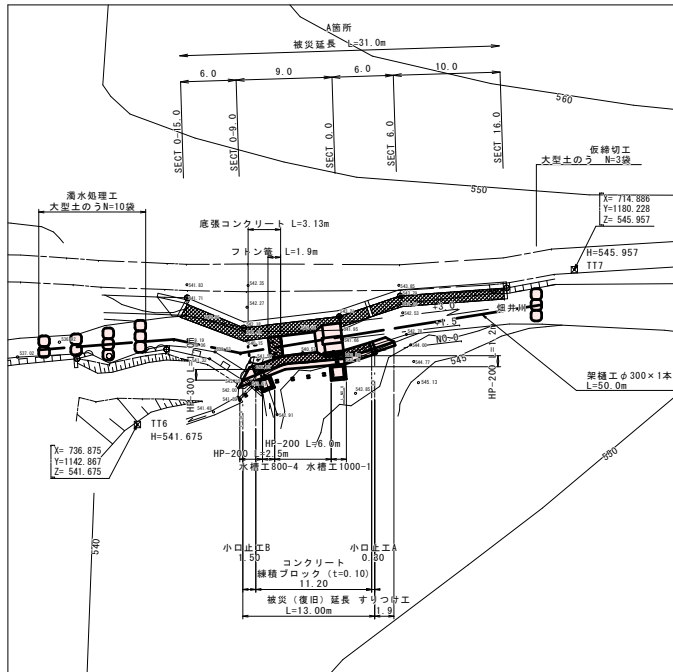
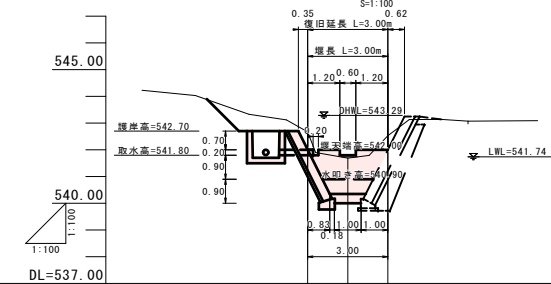


平面図
S=1:250

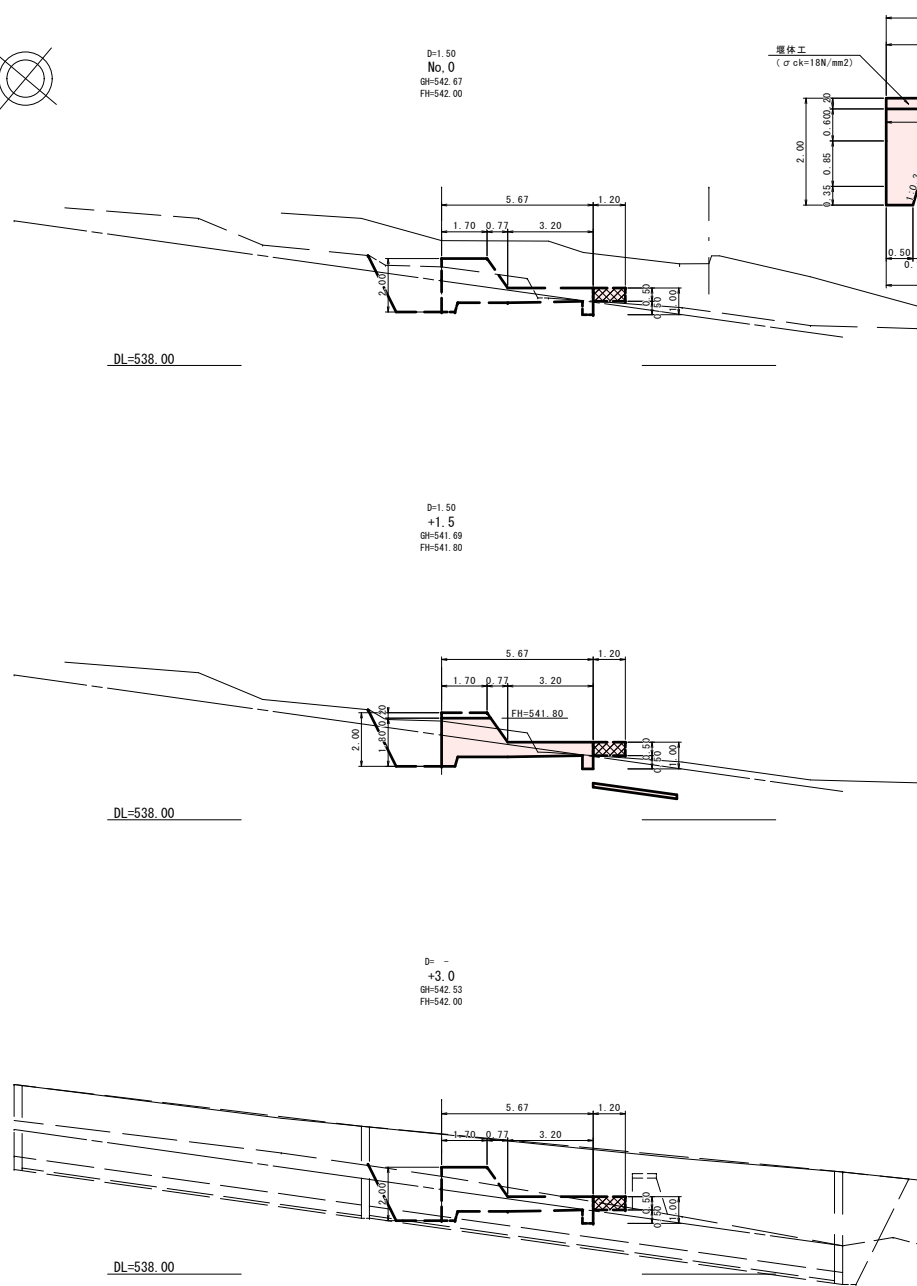


縦断面図
S=1:100




勾配			
切盛高			
計画高			
地盤高			
追加距離			
点間距離			
測点			

横断面図
S=1:100

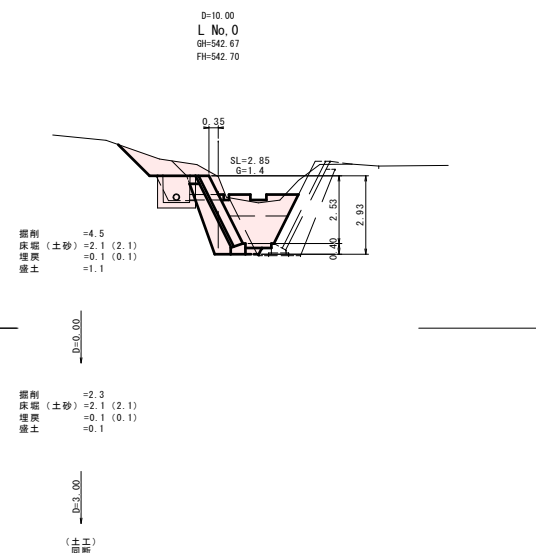
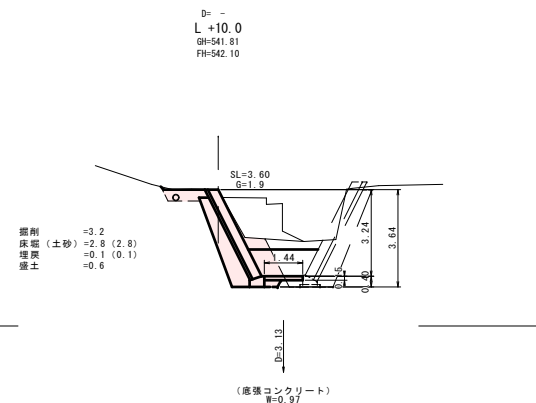


標準断面図
S=1:50

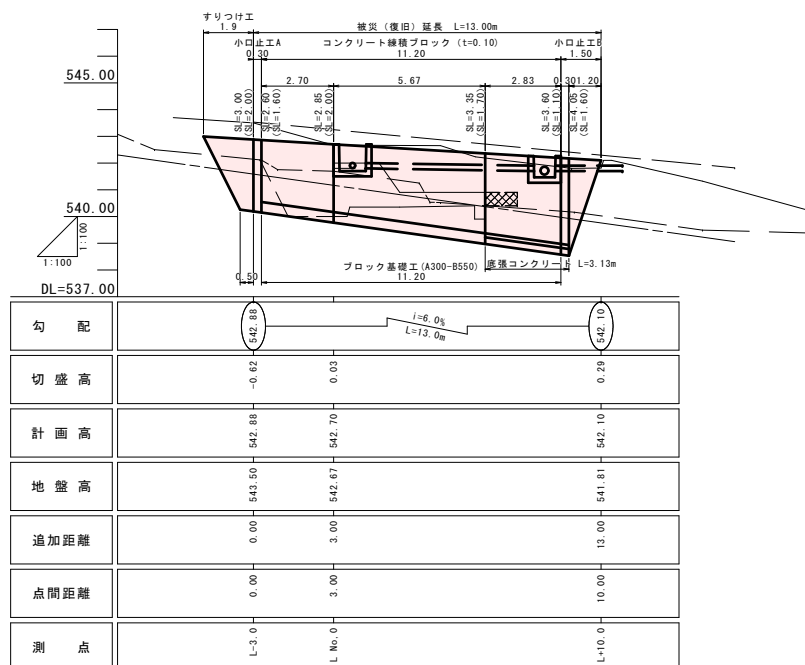


工事名	令和6年8月29日～8月31日発生台風10号災害		
図面名	伊原頭普工		
作成年月日	令和	年	月 日
縮尺	図示	図面番号	1 / 3
会社名			
事業主体	広島県庄原市		

横断図(左岸)
S=1:100



縦断図(左岸)

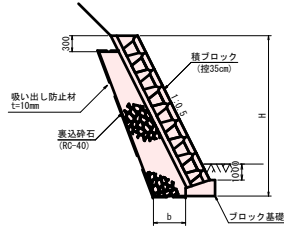


() は水質対象

工事名	令和6年8月29日～8月31日発生台風10号災害				
図面名	伊原頭首工				
作成年月日	令和	年	月	日	
縮尺	図示	図面番号	2	/	3
会社名					
事業主体	広島県庄原市				

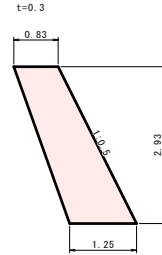
構造図

コンクリート練積ブロック S=1:50



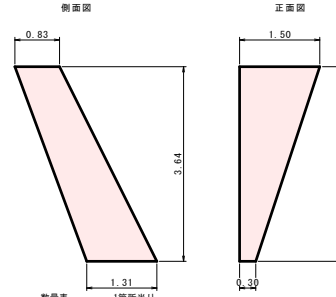
测 点	表边碎石	a	b
L -2.7	1.3	0.37	0.60
L No.0	1.4	0.37	0.60
L +5.7	1.7	0.37	0.60
L+ 8.5	1.9	0.37	0.66

小口止工A S=1:50



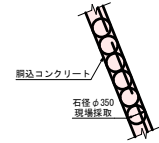
数量表	1箇所当り
コンクリート	0.91m3
型 枠	7.08m2

小口止工A S=1:50



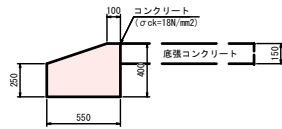
数量表	1箇所当り
コンクリート	3.51m ³
型 枠	7.56m ²

すりつけ工(練石積) $S=1:50$
(石材100%採取)



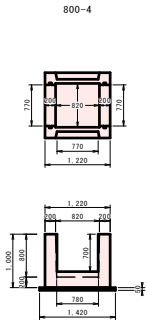
数量表		10m2当り
名 称	単 位	数 量
鋼込コンクリート	m3	2.08

ブロック基礎 S=1:20
(A400-B550)

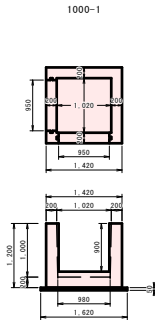


数量表	10m当り
コンクリート	1.86m3
型 枠	6.50m2
基 面 整 正	5.50m2

既製品水槽工



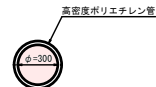
既製品水槽工



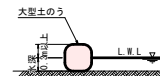
ヒューム管



架 槌 工 S=1:20
($\phi 300$)



断面图



工事名	令和6年8月29日～8月31日発生台風10号災害			
図面名	基礎頭蓋工			
作成年月日	令和	年	月	日
縮尺	図示	図面番号	3	/ 3
会社名				
事業主体	広島県佐原市			